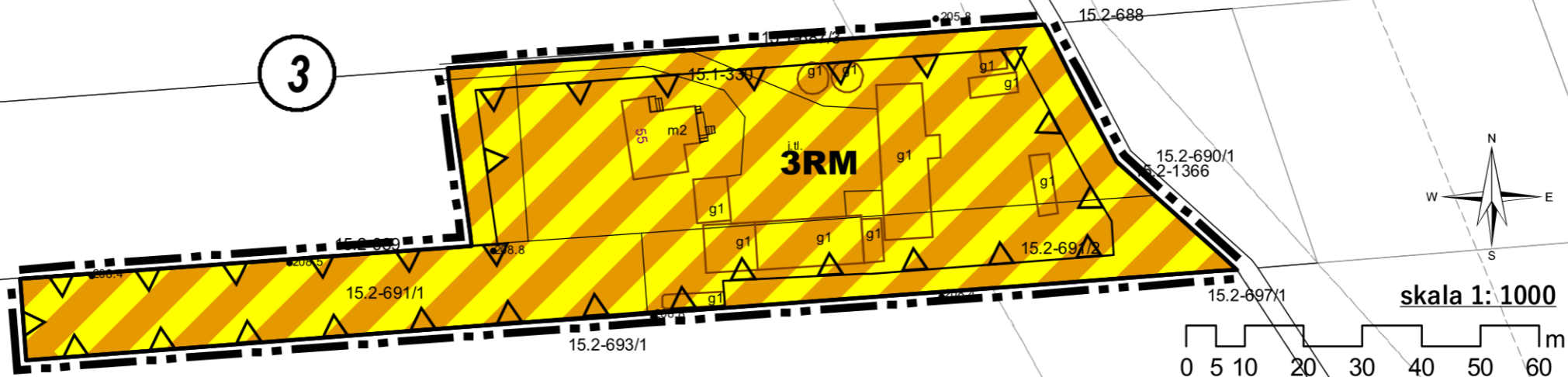


GMINA SUŁÓW  
 MIEJSCOWY PLAN ZAGOSPODAROWANIA PRZESTRZENNEGO  
 DLA FRAGMENTÓW OBRĘBÓW: DESZKOWICE I, DESZKOWICE II,  
 KULIKÓW, KOLONIA ROZŁOPY, MICHAŁÓW, MICHAŁÓW PGR,  
 ROZŁOPY, SUŁOWIEC, SUŁÓW, SUŁÓWEK, TWORYCZÓW I ŻREBCE



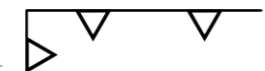
Załącznik Nr 1 do uchwały Nr XLV/281/2022  
 Rady Gminy Sułów  
 z dnia 16 grudnia 2022 r.

**RYSUNEK PLANU MIEJSCOWEGO NR 3**  
 OBRĘB ŻREBCE - OBSZAR NR 3



**LEGENDA**

**OZNACZENIA OBOWIĄZUJĄCE**

-  GRANICA OBSZARU OBJĘTEGO PLANEM MIEJSCOWYM WRAZ Z TOWARZYSZĄCĄ JEJ LINIĄ ROZGRANICZAJĄCĄ
-  LINIA ROZGRANICZAJĄCA
-  NIEPRZEKRACZALNA LINIA ZABUDOWY

**3RM**

**3**

SYMBOL TERENU

NUMER OBSZARU PLANU MIEJSCOWEGO

**SYMBOL PRZEZNACZENIA**

**RM**

TEREN DLA ZABUDOWY ZAGRODOWEJ W GOSPODARSTWACH ROLNYCH

PEŁNE OBJAŚNIENIA OZNACZEŃ GRAFICZNYCH ZAWARTE SĄ W CZĘŚCI TEKSTOWEJ PLANU MIEJSCOWEGO

WYRYS ZE STUDYUM UWARUNKWAŃ I KIERUNKÓW ZAGOSPODAROWANIA PRZESTRZENNEGO GMINY SUŁÓW UCHWAŁA NR XLIV/270/2022 Z DNIA 25 LISTOPADA 2022 r.



 GRANICA PLANU MIEJSCOWEGO